

PLAN LOCAL D'URBANISME



COMMUNE DE TAULE

Finistère



DOSSIER ARRETE

Arrêté le : 19 juin 2015

Bordereau des pièces du dossier

Délibération du Conseil Municipal arrêtant le projet de révision du Plan Local d'Urbanisme	Pièces écrites
RAPPORT DE PRESENTATION : PIECE ECRITE	Pièces écrites
PROJET D'AMENAGEMENT ET DE DEVELOPPEMENT DURABLES	Pièces écrites
ORIENTATIONS D'AMENAGEMENT ET DE PROGRAMMATION	Pièces écrites
REGLEMENT : PIECE ECRITE	
REGLEMENT : DOCUMENTS GRAPHIQUES	
1 Zonage et éléments à préserver au titre du L. 123-1-5 III 2° du code de l'urbanisme	2 planches au 1/5000ème et 1 planche au 1/2500ème
2 Espaces et secteurs contribuant aux continuités écologiques et à la Trame Verte et Bleue (TVB)	Plan au 1/10000ème
LISTE DES ANNEXES	
Annexes sanitaires : Note de présentation	Pièces écrites
Annexes sanitaires : Adduction en eau potable (Cabinet ARTELIA, mai 2013)	Pièces écrites
Annexes sanitaires : Réactualisation du schéma directeur d'eau potable de 2009 (Cabinet ARTELIA, mai 2013)	Pièces écrites
Annexes sanitaires : Zonage d'assainissement collectif retenu (Dci environnement, mai 2015)	1 plan A3
Annexes sanitaires : Aptitude des sols à l'assainissement autonome	1 plan A3
Annexes sanitaires : Plan du réseau des eaux usées	1 plan au 1/2000ème : Le Bourg 1 plan au 1/2000ème : Route de la Gare 1 plan au 1/2000ème : Secteur de la Gare 1 plan A3 n°1 : Route de Cobalan 1 plan A3 n°2 : Route de Kérozal / Route de Chaussepierre
Annexes sanitaires : Plan du réseau d'eau potable	1 plan au 1/10000ème
Servitudes d'utilité publique : Liste	Pièces écrites
Servitudes d'utilité publique : Plans	1 planche au 1/10000ème
Annexe : Classement sonore des infrastructures de transport terrestres	Pièces écrites et carte
Annexe : Zones de préemption au titre des Espaces Naturels Sensibles	3 cartes A3
PIECES DE PROCEDURE	Pièces écrites
Pièces administratives	Pièces écrites
Espaces Boisés Classés au titre du L.146-6 du code de l'urbanisme	Pièces écrites
Eléments de concertation	Pièces écrites

PLAN LOCAL D'URBANISME




COMMUNE DE TAULE

Finistère

Annexes

Arrêté le : 19 juin 2015

PLAN LOCAL D'URBANISME




COMMUNE DE TAULE

Finistère

Pièces de procédure

Arrêté le : 19 juin 2015

PLAN LOCAL D'URBANISME




COMMUNE DE TAULE

Finistère

Rapport de présentation

Arrêté le : 19 juin 2015

PLAN LOCAL D'URBANISME




COMMUNE DE TAULE

Finistère

Projet d'Aménagement et de Développement Durables (PADD)

Arrêté le : 19 juin 2015

PLAN LOCAL D'URBANISME



COMMUNE DE TAULE

Finistère

Orientations d'Aménagement et de Programmation (OAP)

Arrêté le : 19 juin 2015

PLAN LOCAL D'URBANISME




COMMUNE DE TAULE

Finistère

Règlement écrit

Arrêté le : 19 juin 2015

PLAN LOCAL D'URBANISME



COMMUNE DE TAULE

Finistère

Annexes sanitaires

Note de présentation

Arrêté le : 19 juin 2015

DEPARTEMENT DU FINISTERE
COMMUNE DE TAULE



PLAN LOCAL D'URBANISME

ANNEXE SANITAIRE ADDUCTION EN EAU POTABLE

DIRECTION REGIONALE OUEST

Espaces Bureaux du Sillon de Bretagne
8 Avenue des Thébaudières
CS 20 232
44 815 SAINT HERBLAIN CEDEX
Tel. : 02 28 09 18 00
Fax : 02 40 94 80 99

DATE : MAI 2013 – REF. : 4 57 0514

DEPARTEMENT DU FINISTERE
COMMUNE DE TAULE



PLAN LOCAL D'URBANISME


REACTUALISATION DU SCHEMA DIRECTEUR D'EAU POTABLE DE 2009

DIRECTION REGIONALE OUEST

Espaces Bureaux du Sillon de Bretagne
8 Avenue des Thébaudières
CS 20 232
44 815 SAINT HERBLAIN CEDEX
Tel. : 02 28 09 18 00
Fax : 02 40 94 80 99

DATE : MAI 2013 – REF. : 4 57 0514

PLAN LOCAL D'URBANISME



COMMUNE DE TAULE


Finistère

Annexes

Liste des servitudes d'utilité publique

Arrêté le : 19 juin 2015

PLAN LOCAL D'URBANISME



COMMUNE DE TAULE


Finistère

Annexes

*Arrêté préfectoral de classement sonore
des infrastructures de transport terrestre*

Arrêté le : 19 juin 2015

PLAN LOCAL D'URBANISME



COMMUNE DE TAULE


Finistère

Annexes

*Zones de préemption au titre des
Espaces Naturels Sensibles*

Arrêté le : 19 juin 2015

PLAN LOCAL D'URBANISME



COMMUNE DE TAULE


Finistère

Pièces de procédure

Pièces administratives

Arrêté le : 19 juin 2015

PLAN LOCAL D'URBANISME



COMMUNE DE TAULE


Finistère

Pièces de procédure

*Espaces Boisés Classés
au titre du L.146-6 du code de l'urbanisme*

Arrêté le : 19 juin 2015

PLAN LOCAL D'URBANISME



COMMUNE DE TAULE

Finistère

Pièces de procédure

Éléments de concertation

Arrêté le : 19 juin 2015